

ОПИСАНИЕ МЕСТОПОЛОЖЕНИЯ ГРАНИЦ

Публичный сервитут объекта «Распределительный газопровод среднего давления $P \leq 0,3$ МПа, по адресу: Московская область, городской округ Чехов, д. Ермолово»

(наименование объекта, местоположение границ которого описано (далее - объект))

Раздел 1

Сведения об объекте

№ п/п	Характеристики объекта	Описание характеристик
1	2	3
1	Местоположение объекта	Московская область, Чехов г.о., Ермолово д
2	Площадь объекта \pm величина погрешности определения площади ($P \pm \Delta P$)	$85 \text{ м}^2 \pm 3 \text{ м}^2$
3	Иные характеристики объекта	Вид объекта реестра границ: Зона с особыми условиями использования территории Вид объекта по документу: Публичный сервитут объекта «Распределительный газопровод среднего давления $P \leq 0,3$ МПа, по адресу: Московская область, городской округ Чехов, д. Ермолово» Содержание ограничений использования объектов недвижимости в пределах зоны или территории: Публичный сервитут для целей строительства, реконструкции, эксплуатации, капитального ремонта линейных объектов системы газоснабжения, их неотъемлемых технологических частей. Срок установления 10 лет. Владелец публичного сервитута: Акционерное Общество "Мособлгаз" (ИНН 5032292612, ОГРН 1175024034734). Адрес юридического лица: Московская область, город Одинцово, деревня Раздоры, километр 1-й (Рублёво-Успенского шоссе тер.), дом 1, корпус Б. Электронная почта: info@mosoblgaz.ru

Раздел 2

Сведения о местоположении границ объекта

1. Система координат МСК-50, зона 2

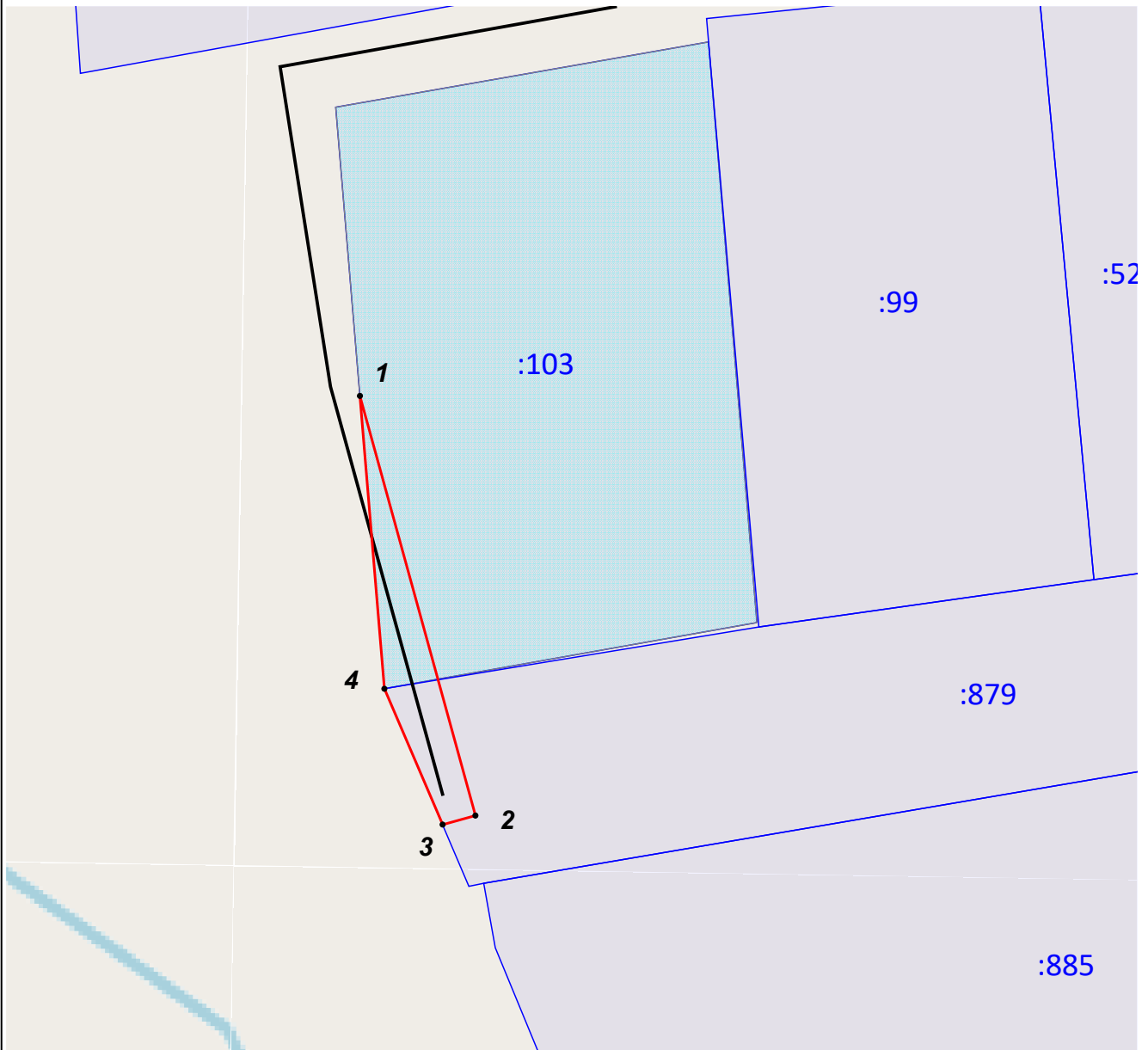
2. Сведения о характерных точках границ объекта

Обозначение характерных точек границ	Координаты, м		Метод определения координат характерной точки	Средняя квадратическая погрешность положения характерной точки (Mt), м	Описание обозначения точки на местности (при наличии)
	X	Y			
1	2	3	4	5	6
1	397 726,00	2 177 155,20	Аналитический метод	0,10	—
2	397 693,73	2 177 164,09		0,10	
3	397 693,04	2 177 161,56		0,10	
4	397 703,48	2 177 157,08		0,10	
1	397 726,00	2 177 155,20		0,10	

3. Сведения о характерных точках части (частей) границы объекта







1	2	3	4	5	6
—	—	—	—	—	—

Раздел 4
План границ объекта



Масштаб 1:500

Используемые условные знаки и обозначения:

-  7 - характерная точка границы публичного сервитута
-  - граница публичного сервитута
-  - контур проектируемого объекта
-  - граница кадастрового квартала по сведениям ЕГРН
-  - граница земельного участка по сведениям ЕГРН
-  - контур объекта недвижимости по сведениям ЕГРН

Подпись _____

Дата « 13 » июня 20 24 г.

Место для оттиска печати (при наличии) лица, составившего описание местоположения границ объекта

